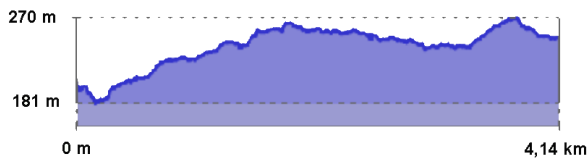




## RÖSTORPSLEDEN

### O SLOBYN- M RÖSTORP

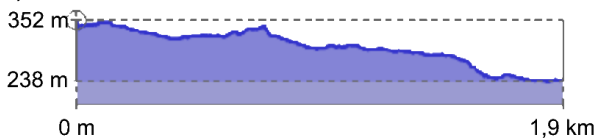
4,1 km



Traktorväg, kan normalt nu klaras torrskodd tack vare utlagda spångar. Leden drogs västerut vid Fågeltjärnet p.g.a. obanad terräng och mycket vatten.

### S SKOGBILVÄG PORNA -M RÖSTORP

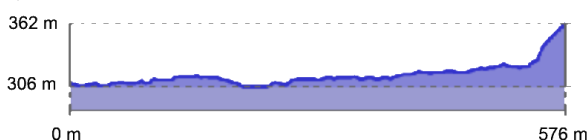
1,9 km



Uppmärksamhet krävs i korset mot Röstorp vid Fågeltjärn. Blöt dalgång i början. Därefter fin traktorväg till Pornavägen. En av ledernas vackraste utsikter får du vid Stavtorpsvägens början.

### S SKOGBILVÄG PORNA - K VÄGKORS PORNA

0,6 km



En riktigt blöt Pornamyra, men en fin spånggång ger torra fötter.

### K VÄGKORS PORNA

#### - L VÄNDPLAN VIVIKENVÄGEN

1,3 km



Södra Porna finns huset kvar. Traktorväg, blöthålor vid Porna och flera stycken i slutet. Man kan gå runt allihop.

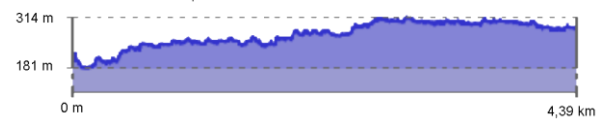
## FINNVÄGEN

### R TOBYN - Q GRAVTJÄRN

3,1 km

#### Q GRAVTJÄRN - P RÅTJÄRNSVÄGEN

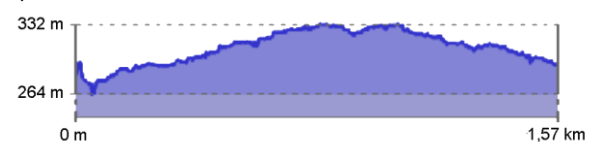
1,2 km



R - P. Först grusväg, sedan fin traktorväg i vacker skog.

### P RÅTJÄRNSVÄGEN - H ÖVRE FLYTA

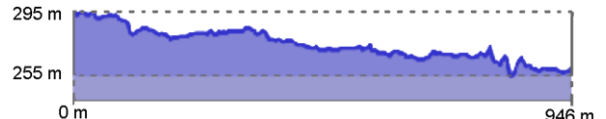
1,6 km



Traktorväg i kuperad terräng

### H ÖVRE FLYTA - G FLYTA

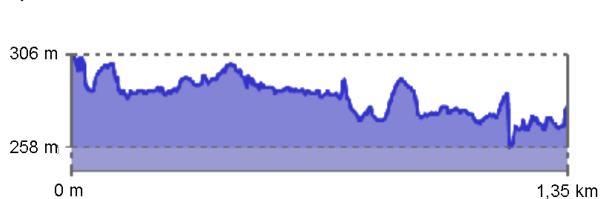
0,9 km



Grusväg

### H FINNVÄGEN - I BJURBÄCKEN

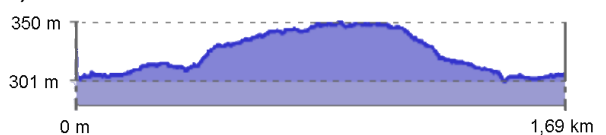
1,4 km



Första halvan grusväg, sedan vacker traktorväg.

### H FINNVÄGEN - J NYTORP

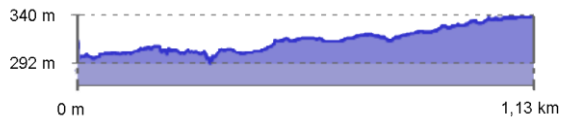
1,7 km



Första halvan traktorväg och flera blöthålor, sedan smalare stig en bit på mitten.

### J NYTORP - K VÄGKORS PORNA

1,1 km

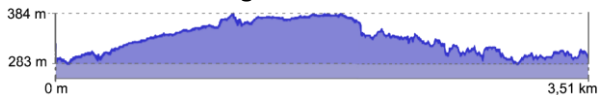


Torr traktorväg i vacker skog, grusväg första biten.

### I - T LANDSVÄGEN BJURBÄCKEN

0,8 km

Se rödmärkta stolpar vid infarterna, norrut skyltat med Finnled och Ängenleden



### T BJURBÄCKEN- U ÄNGENLEDEN

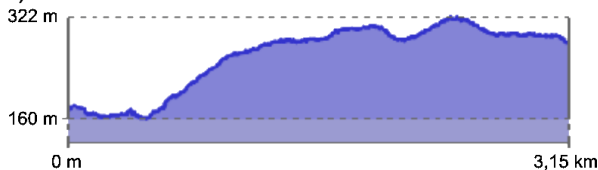
3,5 km

Strålande utsikt från Harkapot över bl.a. Nils Keylands födelsehem Östigårn. Lite stiglöst i skogskanten runt Nordtomta, annars ganska torrt och fint. Ansluter till Ängenleden efter en halv km på gränsen mellan Mangskog - Gräsmark. På förekommen anledning: alla tomtägare gillar inte vandringsleder så därför blir det ibland konstiga omvägar...

## PATRONTORPSLEDEN

### A KYRKAN - B BAKSJÖVÄGEN

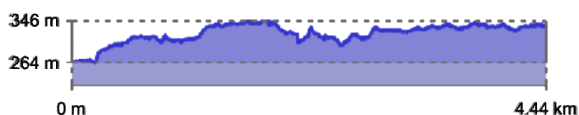
3,2 km



Brant stigning, bra stig, ett par bäckar att komma över i slutdelen.

### B BAKSJÖVÄGEN - D OVERN

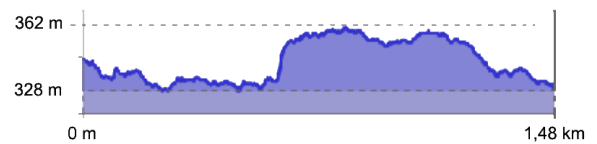
4,4 km



Mycket fin stig i vacker skog, några blöthålor som man kan gå bredvid. Öster om Overn finns ledernas sämsta del, stiglöst land. Håll koll på färgmarkeringarna. Pilar behövs.

### E HUMSJÖN- D OVERN

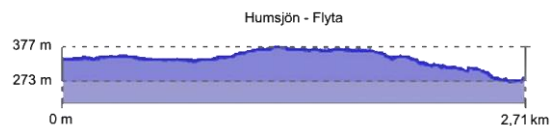
1,5 km



Som tidigare, vacker stig med utsikt över Lången. Tyvärr har skogsägaren som brukligt är skövlat skogen och stigen med stora maskiner.

### E HUMSJÖN - F FLYTA

2,7 km



Ett par fällen där uppmärksamhet krävs, utsikt mot norra Humsjöns gårdar

## GENVÄGAR

### B Baksjövägen - R Tobyn (grusväg)

3,7 km

### R Tobyn - M Röstorp (grusväg)

3,2 km

### R Tobyn - N Fävägen (grusväg, stig)

2,2 km